


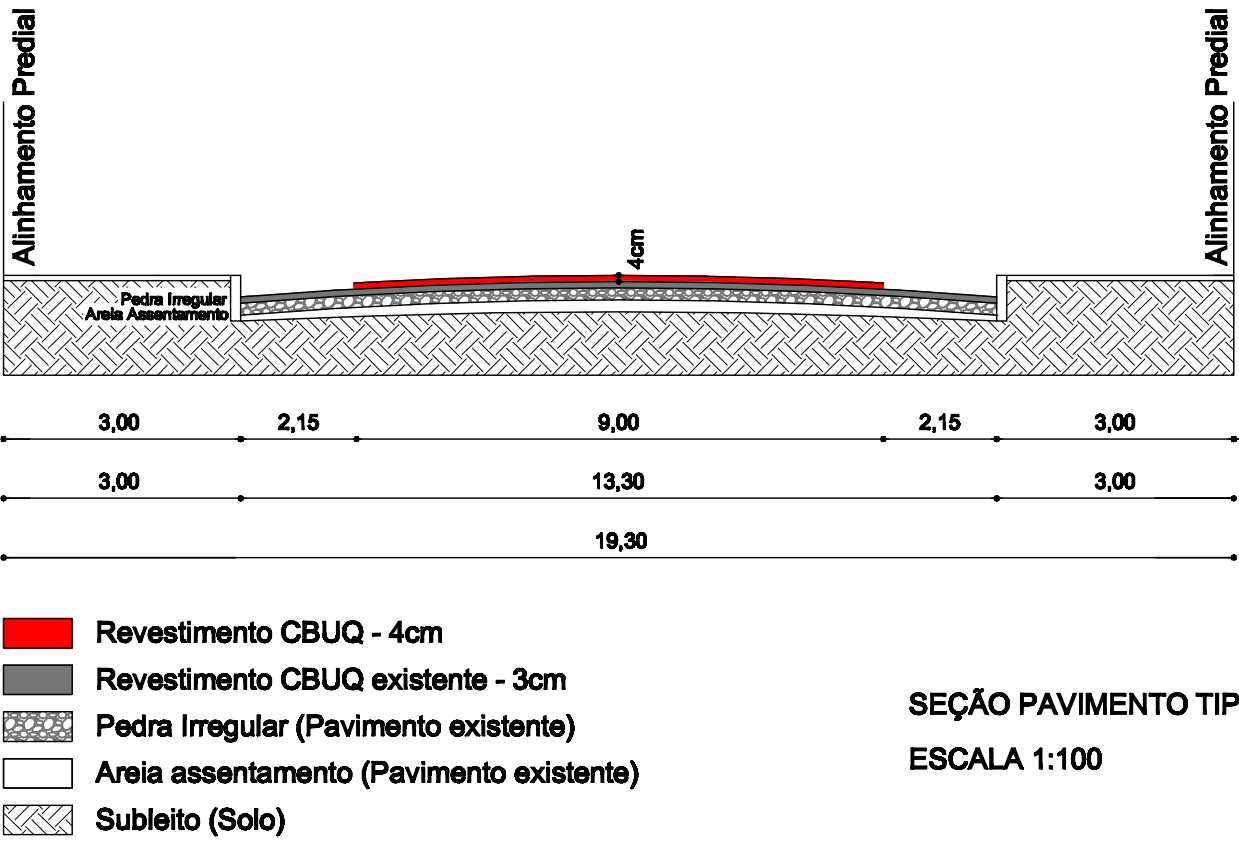
ESCALA HORIZONTAL: 1/1.000

ESCALA VERTICAL: 1/100

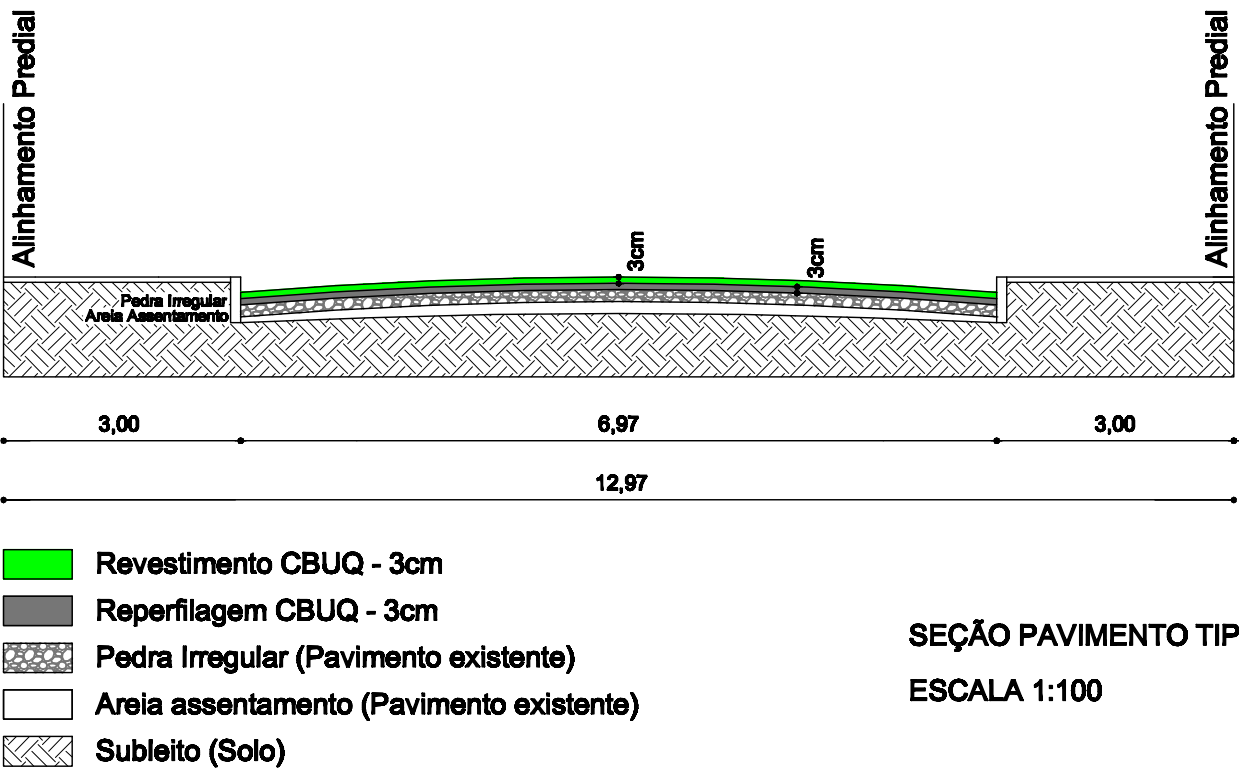
SEÇÃO TRANSVERSAL TIPO - Entre a Rua Vicente I. de Vargas e a Rua Joaquim Alvarez




SEÇÃO TRANSVERSAL TIPO - Entre a Rua Joaquim Alvarez e a Rua Marechal Curado



SEÇÃO TRANSVERSAL TIPO - Entre a Av. Sérgio Fuentes e a Rua Imão L. de Azevedo





**PREFEITURA MUNICIPAL DE SANTANA DO LIVRAMENTO**  
SEPLAMA - SECRETARIA DE PLANEJAMENTO E MEIO AMBIENTE  
DEPARTAMENTO DO PLANO DIRETOR  
RUA SETE DE SETEMBRO, 515. CEP 97573-471. FONE: (95) 3242-2174

PREFEITO: GLAUBER GULARTE LIMA  
SECRETÁRIO DE PLANEJAMENTO: LUIZ CARLOS PAZ SANTANA

OBRA: ASFALTAMENTO  
ENDEREÇO: Avenida Saldanha da Gama

PROJETO DE PAVIMENTAÇÃO - Perfil Longitudinal e Seção Transversal Tipo

Resp. Técnico  
Manoel Fernando Almeida  
CREA: RS 15.855

Prefeito Municipal  
Glauber Gualarte Lima

EXTENSÃO: 760,936m  
LARGURA: vide perfil  
ÁREA: 9.560,23m²

ESCALA: INDICADA

DATA: 05/2013

PRANCHAS: 02

DESENHISTA: Andre